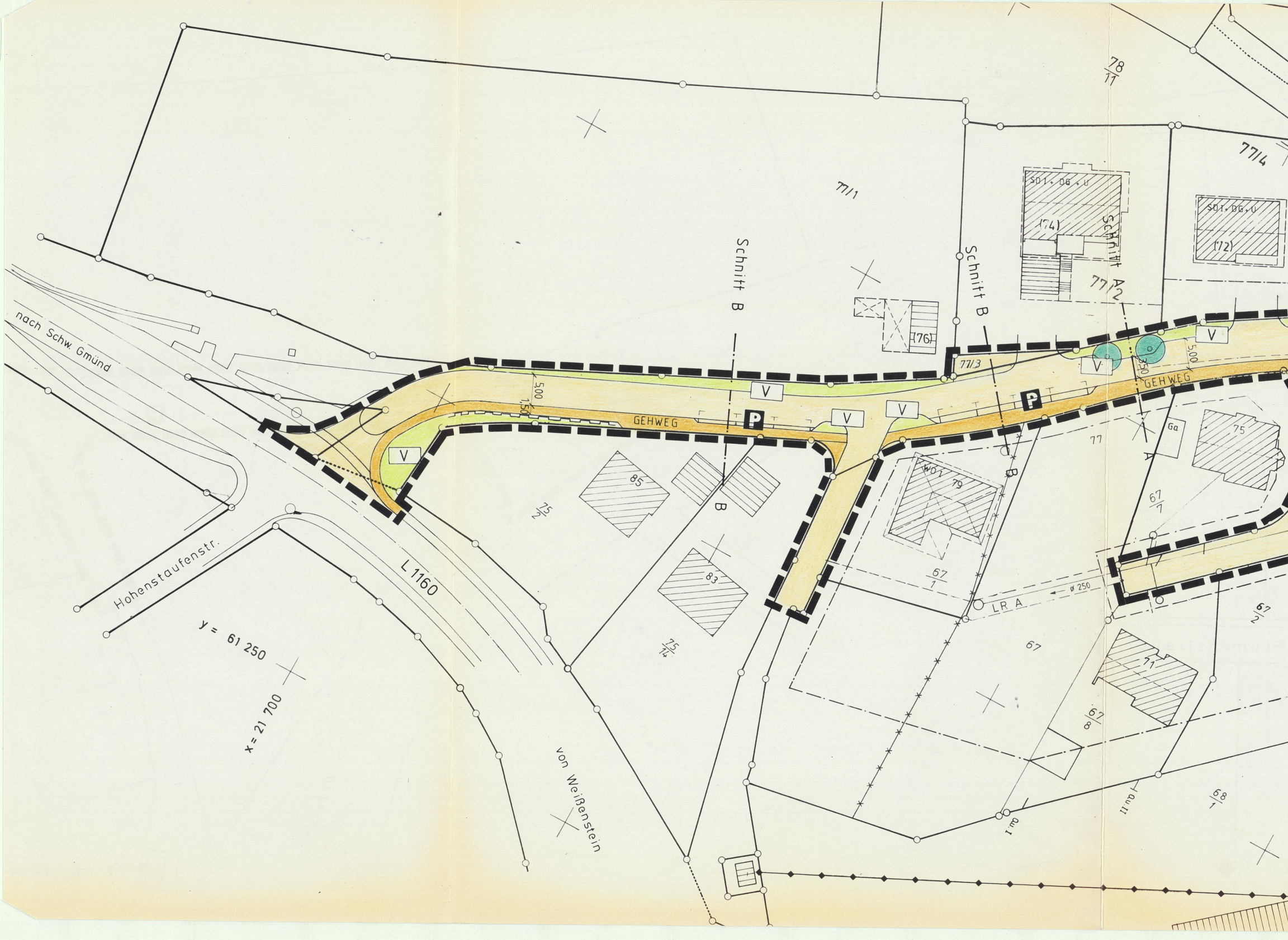
nach Schw. Gmünd
Hohenstaufenstr.
L 1160
von Weißenstein
y = 61 250
x = 21 700
Schnitt B
Schnitt B
Schnitt A
B
B
A
GEHWEG
GEHWEG
P
P
V
V
V
V
V
V
V
500
1,50
500
3,50
77/1
77/2
77/3
77/4
78/11
SD I + DG + U
SD I + DG + U
(74)
(72)
(76)
77
75
Ga
WO I
79
85
83
75/2
75/4
67/7
67/1
67/2
67
67/8
71
68/1
LR A
ø 250
I u. II
I

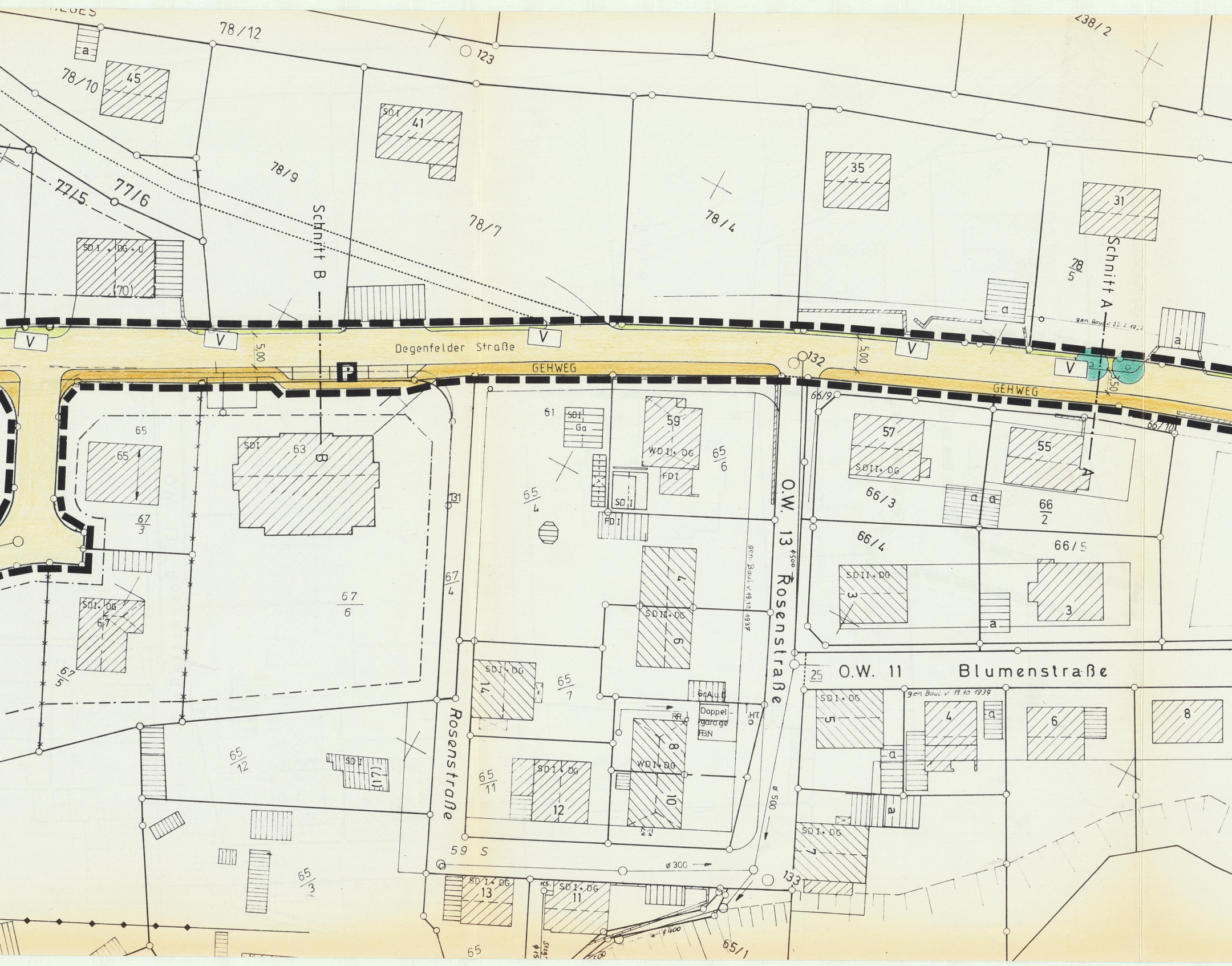

Degenfelder Straße
GEHWEG
GEHWEG
Rosenstraße
O.W. 13 Rosenstraße
O.W. 11 Blumenstraße
Schnitt A
Schnitt B
78/12
78/10
78/9
78/7
78/4
78/5
77/5
77/6
238/2
123
132
133
45
41
35
31
SDI
SDI
SDI + DG + U
(70)
65
65
67/3
SDI + DG
67
67/5
67/6
67/4
63
61
SDI Ga
59
WDI + DG
FDI
65/6
65/4
SDI
FDI
SDII + DG
7
9
SDI + DG
14
65/7
Gr.Au.B
Doppelgarage
FBN
HT
RR
8
WDI + DG
10
65/11
SDI + DG
12
65/12
SDI
(11)
65/3
59 S
ø 300
ø 500
SDI + DG
13
SDI + DG
11
65/1
65
gen. Bau v. 19.10.1937
57
SDII + DG
55
66/9
66/10
66/3
66/2
66/4
66/5
SDII + DG
3
3
a
SDI + DG
5
4
6
8
25
SDI + DG
7
V
P
5,00
5,00
3,50
131

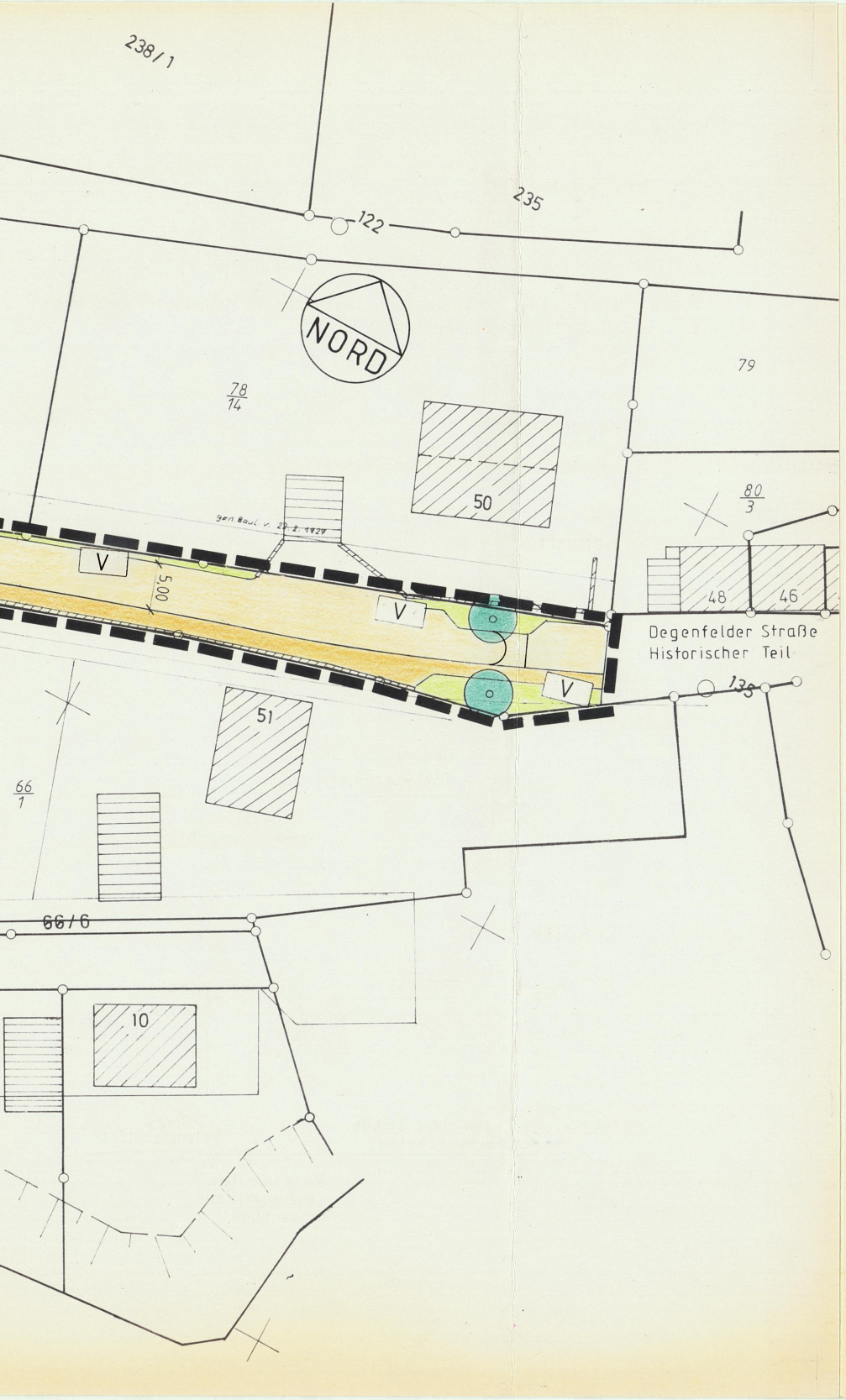
238/1
235
122
NORD
78/14
79
50
80/3
48
46
gen. Baul. v. 22. 2. 1927
V
5,00
V
V
Degenfelder Straße
Historischer Teil
138
51
66/1
66/6
10

Textteil

1. Bepflanzung (§ 9 Abs.(1) Nr.25 a BauGB)

   Pflanzgebot: Die im Plan festgelegten Standorte sind mit Hochstämmen zu bepflanzen.

2. Straßenausbau

   siehe Schnitt A - A und Schnitt B - B

Schnitt A - A

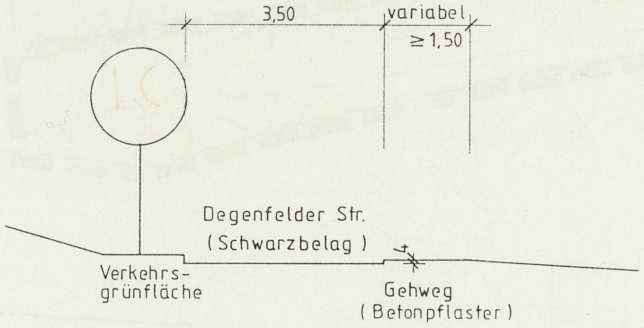
3,50
variabel
≥ 1,50
Degenfelder Str.
(Schwarzbelag)
Verkehrs-
grünfläche
Gehweg
(Betonpflaster)

Schnitt B - B

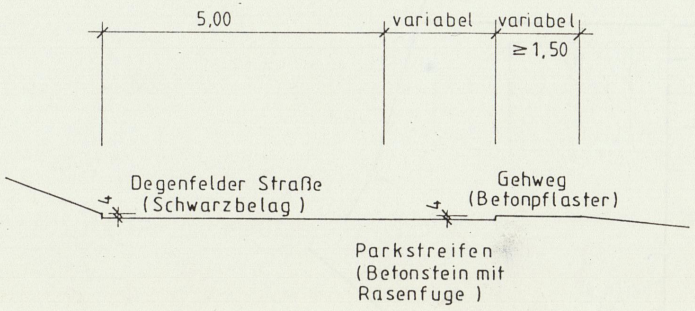
5,00
variabel
variabel
≥ 1,50
Degenfelder Straße
(Schwarzbelag)
Gehweg
(Betonpflaster)
Parkstreifen
(Betonstein mit
Rasenfuge)

Zeichenerklärung

—o—	Bestehende Grenze
	Verkehrsflächen (§ 9 Abs.(1) Nr.11 BauGB) mit besonderer Zweckbestimmung eines verkehrsberuhigten Bereichs
🟨	Fahrbahn
🟧	Gehweg
🟩 V	Verkehrsgrünflächen (§ 9 Abs.(1) Nr.15 BauGB)
🟧 P	Öffentliche Parkfläche (§ 9 Abs.(1) Nr.11 BauGB)
⊓⊓⊓⊓	Stützmauer (§ 9 Abs.(1) Nr.26 BauGB)
◉	Pflanzgebot - Flächen für das Anpflanzen von Bäumen, Sträuchern und sonstiger Bepflanzung (§ 9 Abs.(1) Nr. 25a BauGB)
▬ ▬ ▬	Grenze des räumlichen Geltungsbereichs des Bebauungsplans (§ 9 Abs.(7) BauGB)

Verfahrensvermerke

Beschlußfassung über Aufstellung des Bebauungsplanes und öffentliche Bekanntmachung des Aufstellungsbeschlusses gemäß § 2 (1) BauGB

am ....

Beteiligung der Bürger an der Bauleitplanung gemäß § 3 (1) BauGB

vom .... bis ....

Feststellungsbeschluß des Entwurfes

am ....

Als Entwurf mit Begründung gemäß § 3 (2) BauGB öffentlich ausgelegt

vom .... bis ....

Ort und Zeit der öffentlichen Auslegung bekannt gemacht

am .... bzw. in der Zeit

vom .... bis ....
durch Einrücken in das Mitteilungsblatt der Stadt Lauterstein

Als Satzung gemäß § 10 BauGB vom Gemeinderat beschlossen

am ....

Genehmigt gemäß § 11 (1) BauGB

vom .... mit Erlaß

vom .... Nr. ....

Öffentlich ausgelegt mit Begründung gemäß § 12 BauGB

vom .... bis ....

Genehmigung sowie Ort und Zeit der öffentlichen Auslegung bekannt gemacht

am .... bzw in der Zeit

vom .... bis ....
durch Einrücken in das Mitteilungsblatt der Stadt Lauterstein

In Kraft getreten und rechtsverbindlich

seit ....

....
Mangold - Bürgermeister

BÜRO

Kreis Göppingen

Stadt Lauterstein Gemarkung Weißenstein

BEBAUUNGSPLAN

"Degenfelder Straße"

Lageplan und Textteil

Maßstab: 1 : 500

Höhenbezugssystem:
Neues System

Gefertigt:

Donzdorf, den 19. Juli 1990
Verm. u. Jng. Büro
Thomas Straub

Dipl.-Jng. (FH)

Thomas Straub Dipl. Ing. (F. H.) Donzdorf · Roter Weg 14 Tel. 07162/21006 ·
Von der
Industrie- und
Handelskammer Stuttgart
öffentlich bestellter
und vereidigter
Sachverständiger für
vermessungstechnische
Ingenieurarbeiten