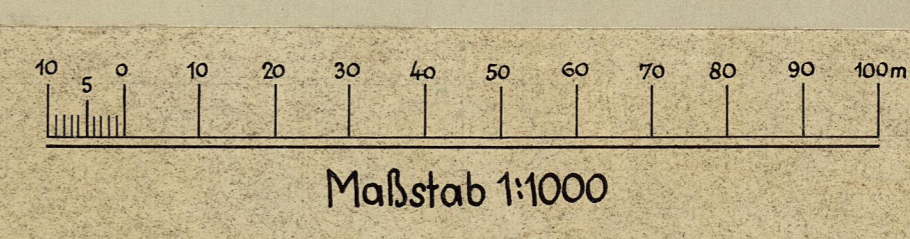
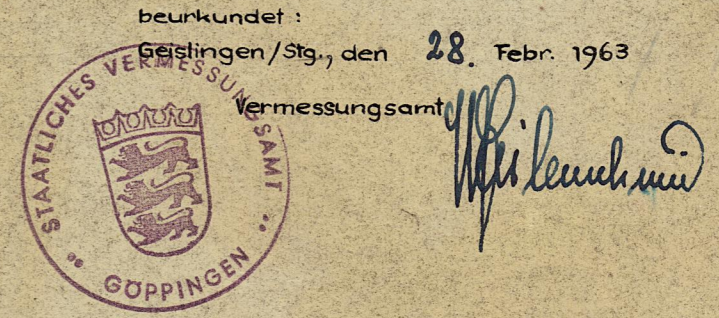


Kreis Göppingen
Stadt Weissenstein
 Stadtbauplan
 Teil I



Die Ergänzung der gen. Baulinien vom 6.3.1958 an der Rechenbergstraße usw. und vom 10.3.1961 an der Fallerstraße usw. beurkundet in Göppingen/Stg., den 28. Febr. 1963 Vermessungsamt



Die Einzeichnung der durch das Landratsamt vom 10. Jan. 1958 genehmigten Baulinie an der Befehlstraße Str. in 131.44/1-46/5 beurkundet Göppingen den 5. Febr. 1959 Vermessungsamt



Gefertigt Göppingen-Stg., den 31. Juli 1950

Katasteramt:
J. A. Kumpfmeyer
 Oberlandmesser

Die Einzeichnung der durch das Landratsamt vom 21. Sept. 1957 genehmigten Baulinie 17-B O.W. 3, von 171-225 bis Gelb 70 beurkundet Göppingen, den 11. Febr. 1959 Vermessungsamt



Anschluss Teil II

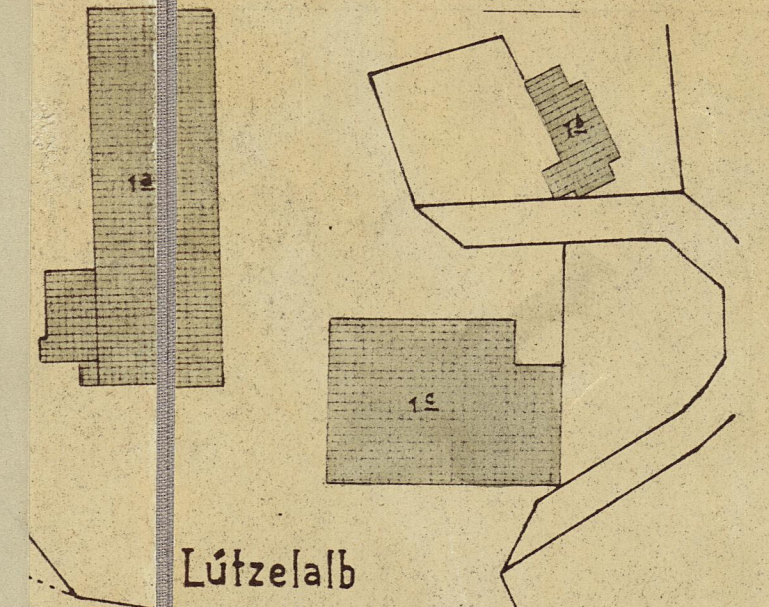
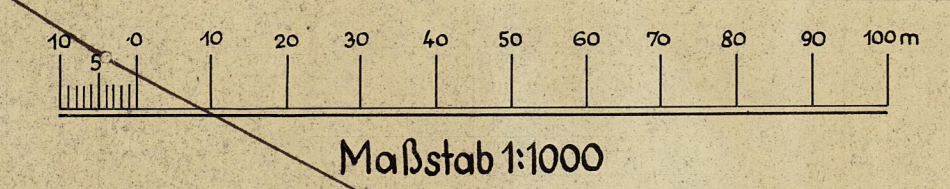
Anschluss Teil I

Kreis Göppingen

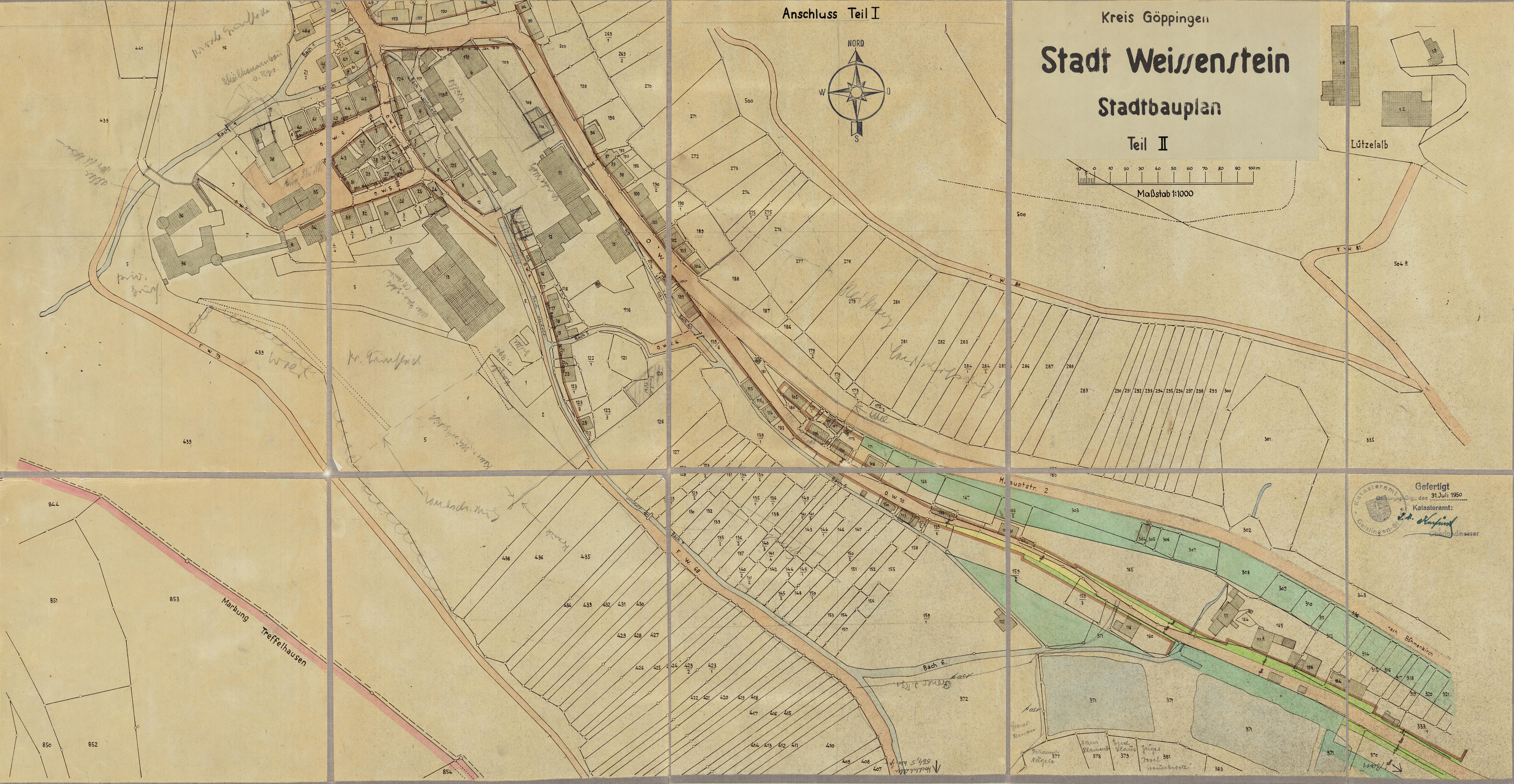
Stadt Weissenstein

Stadtbauplan

Teil II



Lützelalb



Markung
Treffelhausen

Gefertigt
Geplant Sig. den 31. Juli 1950
Katasteramt:
Geisingen
S. K. Kumpf
Charl. d. Messer