








## Zeichenerklärung

-  Grenze des Plangebiets
-  Verkehrsflächen u. Straßenbegrenzungslinien
-  gen. Baulinie
-  proj. Vorgarten
-  proj. Bauverbot
-  aufzuhebende und neu festzulegende Baulinie  
(nach dem Baunutzungserlaß des J.M. v. 27.8.1962  
Teil VI Nr. 392)
-  aufzuhebende Baulinie

Geisling  
STAATL.