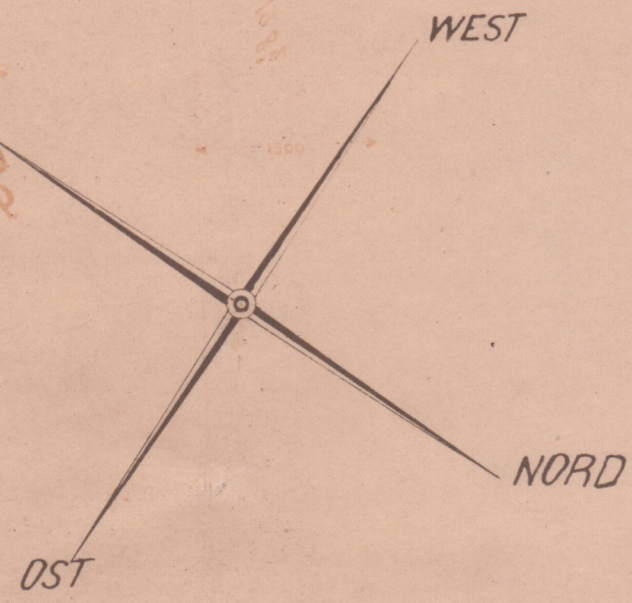


zur Festlegung



Die Aufteilung der Baulinien
A - B - C ist
die Aufteilung der Baulinien
A - B
genehmigt!

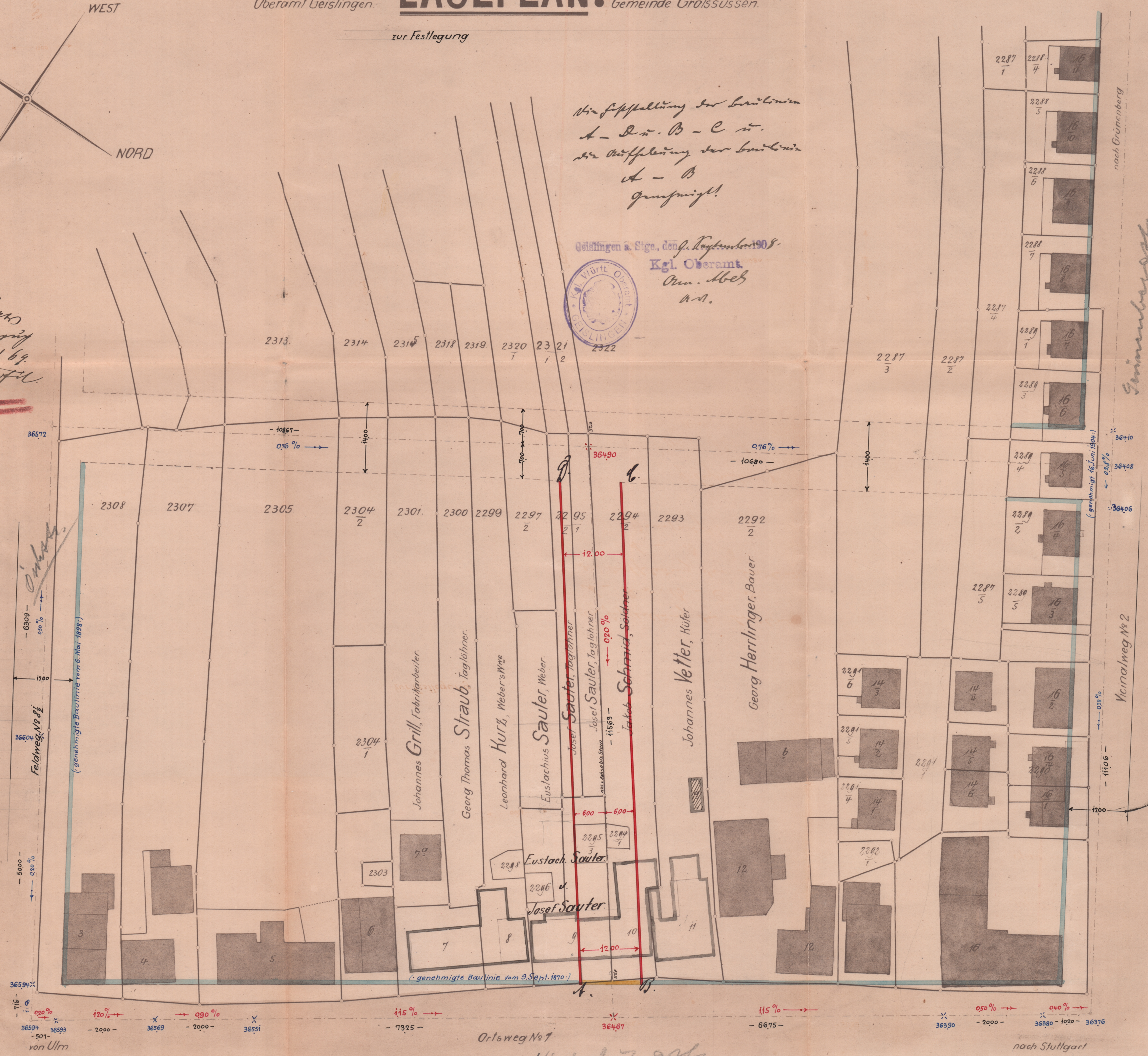
Geislingen a. Stg., den 9. September 1908.



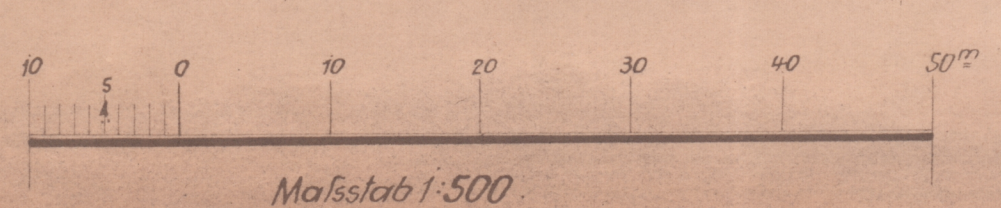
Kgl. Oberamt
Obr. Weh
a. S.

Übersetzung
Übersetzung wegen der
Fehlerrichtung der Offizialkarte
des württembergischen Kataster
am 1. April 1879
von der Katasterbehörde
in Geislingen a. Stg. v. 1879
ausgezogen.

- Farbenerklärung**
- genehmigte Baulinie
 - zugenehmigende Baulinie
 - aufzuhebende Baulinie
 - abgebrannte Häuser



nach Grünberg
Hinterbürgle
Vornalweg No 2
nach Stuttgart



Gefertigt:
Geislingen, den 24. August 1908.
Geometer Baummeister