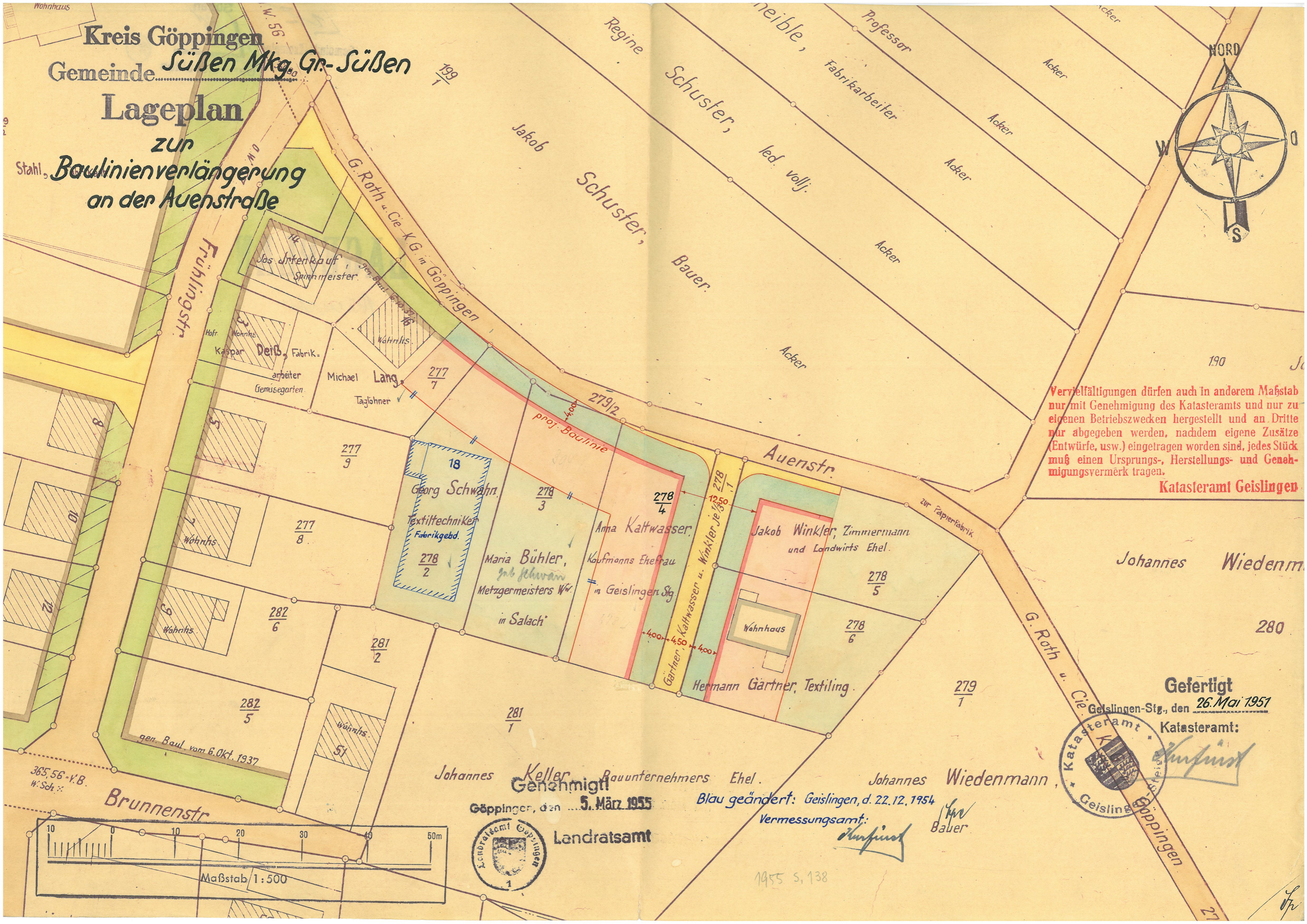



Kreis Göppingen
Gemeinde Süßen Mkg. Gr.-Süßen

Lageplan


zur

Stahl-Baulinienverlängerung
an der Auenstraße



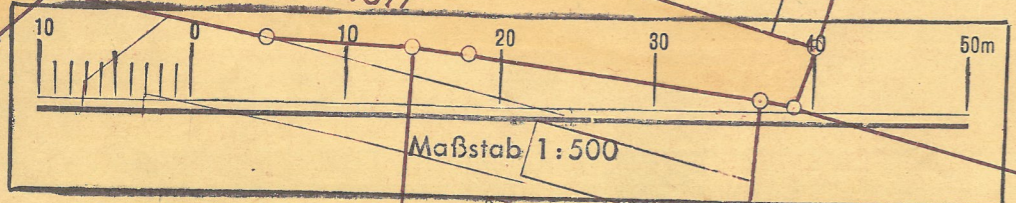

Vervielfältigungen dürfen auch in anderem Maßstab nur mit Genehmigung des Katasteramts und nur zu eigenen Betriebszwecken hergestellt und an Dritte nur abgegeben werden, nachdem eigene Zusätze (Entwürfe, usw.) eingetragen worden sind, jedes Stück muß einen Ursprungs-, Herstellungs- und Genehmigungsvermerk tragen.
Katasteramt Geislingen

Gefertigt
Geislingen-Stg., den 26. Mai 1951
Katasteramt:



Johannes Keller, Bauunternehmers Ehel.
Genehmigt
Göppingen, den 5. März 1955
Landratsamt

Johannes Wiedenmann,
Blaue geändert: Geislingen, d. 22.12.1954
Vermessungsamt:



1955 S. 138