

Anlage 1 zur Genehmigungsurkunde vom 19. Juli 1929

Süßen

Gemeindeakten

*h. Fertigung.*

*für das Gehöft. Anst.*

Oberamt Geislingen

95

Gemeinde Großsüssen

# Lageplan

über

die Baulinienverlegung der Strasse IV

auf den Teilwiesen.

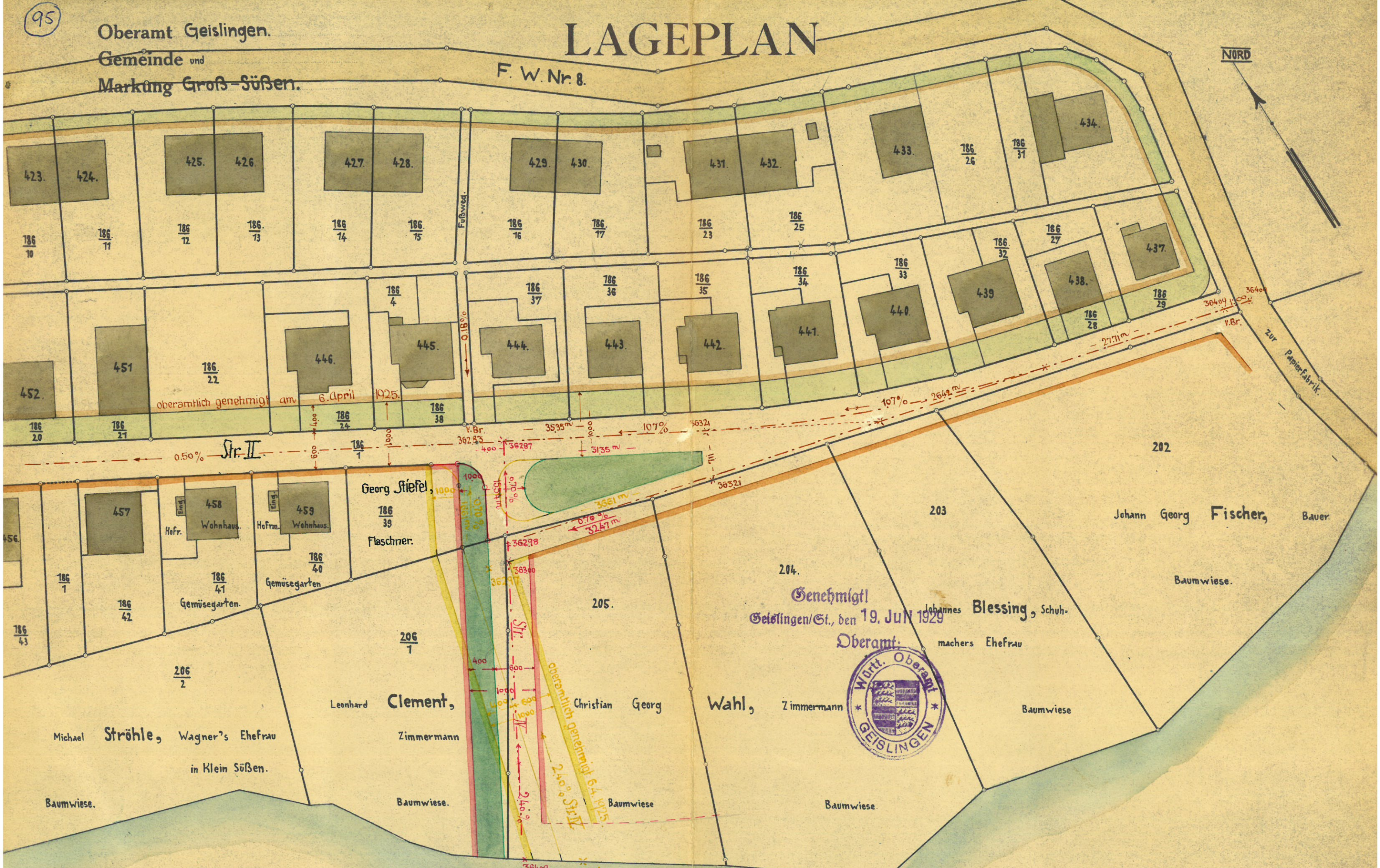
95

Oberamt Geislingen.  
Gemeinde und  
Markung Groß-Süßen.

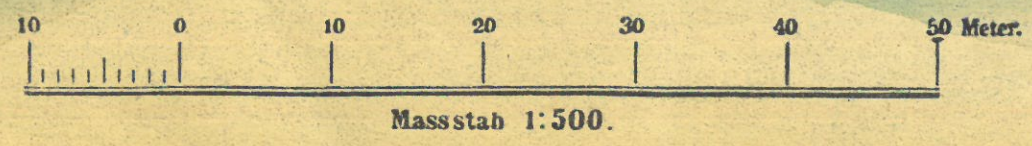

# LAGEPLAN

F. W. Nr. 8.

NORD



Genehmigt  
Geislingen/St., den 19. JUN 1929  
Oberamt:



Gefertigt und mit dem Vorbehalt aller Rechte beurkundet:  
Geislingen, den 3. Juni 1929.  
o/Geometer: *Krause*