

ZEICHENERKLÄRUNG

ART DER BAULICHEN NUTZUNG

§ 9 ABS.(1) NR.1 BAUGB UND §§ 1-15 BAUNVO

MI MISCHGEBIET § 6 BAUNVO

 FLÄCHE FÜR DEN GEMEINBEDARF § 9 ABS.(1) NR.5 BAUGB

MASS DER BAULICHEN NUTZUNG

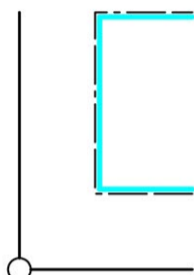
§ 9 ABS.(1) NR.1 BAUGB UND §§ 16-21A BAUNVO

A / F PLANGEBIET MIT UNTERSCHIEDLICHEN FESTSETZUNGEN
GEMÄß SCHRIFTL. TEIL DES BEBAUUNGSPLANS. TEXTTEIL

EFH ERDGESCHOSSROHFUßBODENHÖHE

ÜBERBAUBARE UND NICHT ÜBERBAUBARE GRUNDSTÜCKSFÄCHEN

§ 9 ABS.(1) NR.2 BAUGB I.V MIT § 23 BAUNVO

 BAUGRENZE § 23 ABS.(3) BAUNVO
ÜBERBAUBARE
GRUNDSTÜCKSFÄCHE § 9 ABS.(1) NR.2 BAUGB
I.V. MIT § 23 BAUNVO
NICHT ÜBERBAUBARE GRUNDSTÜCKSFÄCHE
§ 9 ABS.(1) NR.2 BAUGB

ÖFFENTLICHE VERKEHRSFLÄCHEN

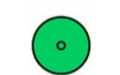
§ 9 ABS.(1) NR. 11 BAUGB

 STRASSENBEGRENZUNGSLINIE
ÖFFENTLICHE STRABENFLÄCHE
STRASSENBEGRENZUNGSLINIE

 ÖFFENTLICHE WEG- BZW.GEHWEGFLÄCHE

PFLANZGEBOT / GRÜNFLÄCHEN

 PFLANZGEBOT 1 GROßKRONIGE LAUBBÄUME
§ 9 ABS.(1) NR.25 (A) SIEHE TEXTTEIL

 PFLANZGEBOT 2 KLEINKRONIGE LAUBBÄUME
§ 9 ABS.(1) NR.25 (A) SIEHE TEXTTEIL


 PFLANZGEBOT 3 MITTEL-GROßKRONIGE LAUBBÄUME
§ 9 ABS.(1) NR.25 (A) SIEHE TEXTTEIL

 PFLANZGEBOT 4 STREU- WILDOBSTBÄUME
§ 9 ABS.(1) NR.25 (A) SIEHE TEXTTEIL

 PFLANZGEBOT 5
§ 9 ABS.(1) NR.25 (A) SIEHE TEXTTEIL

 PFLANZGEBOT 6 FELDGEHÖLZ
§ 9 ABS.(1) NR.25 (A) SIEHE TEXTTEIL

 PFLANZGEBOT 7 STRAUCHGRUPPEN
§ 9 ABS.(1) NR.25 (A) SIEHE TEXTTEIL

 PFLANZBINDUNG FÜR EINZELBÄUME
§ 9 ABS.(1) NR.25 (B)

 ÖFFENTLICHE ODER PRIVATE GRÜNFLÄCHE
§ 9 ABS.(1) NR.15 BAUGB

SONSTIGE DARSTELLUNGEN UND FESTSETZUNGEN

 GRENZE DES RÄUMLICHEN GELTUNGSBEREICHES
DES BEBAUUNGSPLANES § 9 ABS.(7) BAUGB

 ABGRENZUNG UNTERSCHIEDLICHER NUTZUNG

 ABGRENZUNG UNTERSCHIEDLICHER FESTSETZUNGEN

 GEPLANTE GRUNDSTÜCKSGRENZEN (UNVERBINDLICH)

 UMGRENZUNG VON FLÄCHEN FÜR
LEITUNGSRECHT, FAHRRECHT, GEHRECHT

 KOMBINIERTER LÄRMSCHUTZWALL MIT LÄRMSCHUTZWAND

 VORKEHRUNGEN ZUM SCHUTZ VOR SCHÄDLICHEN
UMWELTEINWIRKUNGEN

Kreis Göppingen
Stadt Süßen Gemarkung Süßen
Bebauungsplan
Hornwiesen I
Änderung bei der
Hornwiesengrundschole
Lageplan



Vermessung-Tiefbau-Geologie
Straub
Ingenieurgesellschaft mbH.
Hermann-Schwarz-Str. 8
73072 Donzdorf

Gefertigt :
Donzdorf, den 25.02.2008
21.07.2008

Maßstab 1 : 500

Lageplan gefertigt auf Grundlage
des Liegenschaftskatasters
Stand 12.07.2006