












Zeichenerklärung

-  Geltungsbereich B-Plan
-  Strauch, junger Baum
-  Auwald (52.30)
-  Biotop nach § 32 NatSchG
-  Saumvegetation (35.11)
-  Wiesensaum (33.41)
-  Acker (37.10)
-  Straße / Weg (Asphalt) (60.21)
-  Weg (unbefestigt) (60.25)
-  Bachlauf, naturnah (12.10)
-  Entwässerungsgraben (12.61)

Stadt
Süssen

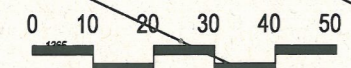
Umweltbericht
"Schelmenwasen - Erweiterung"

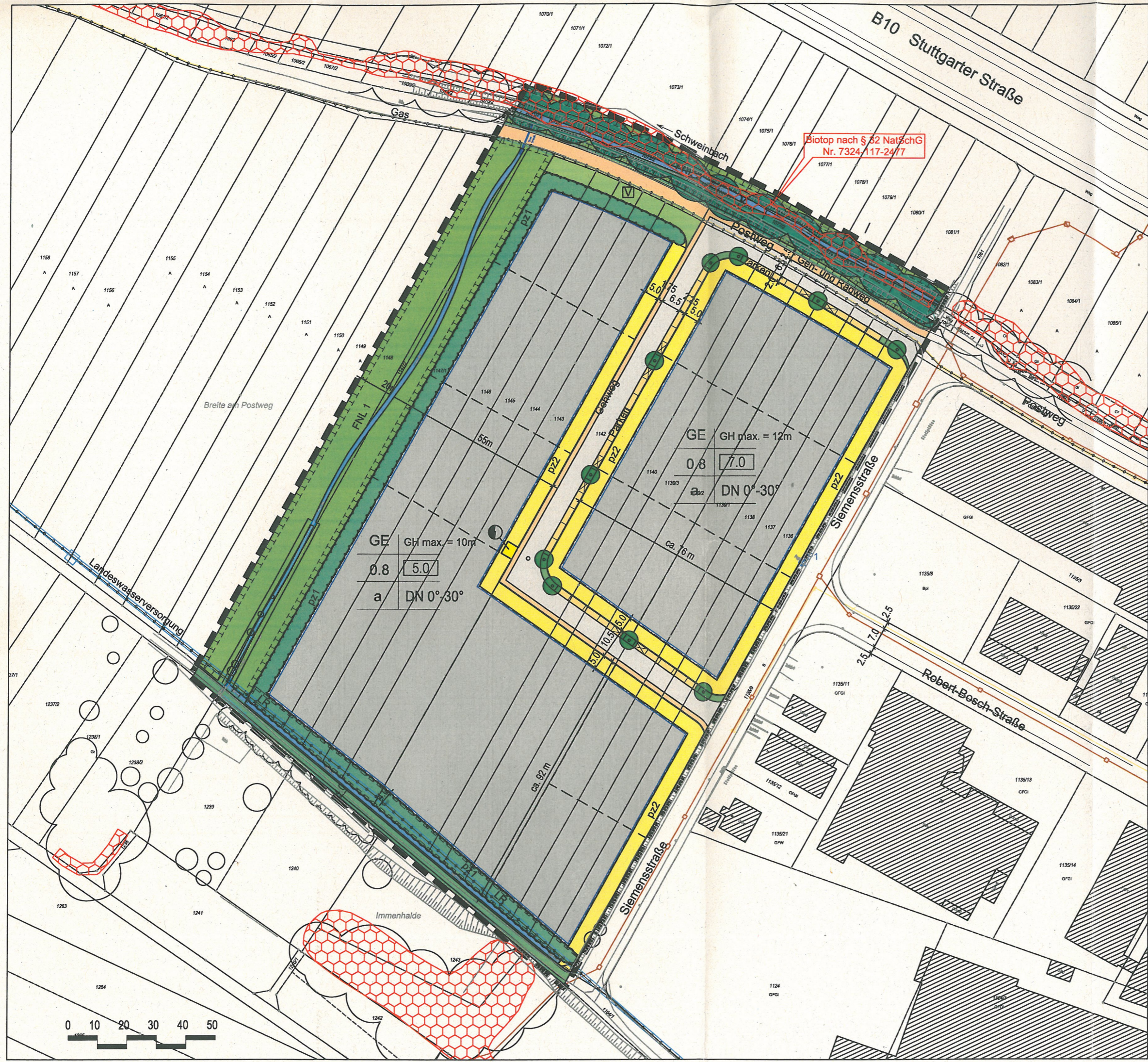
Karte 1: Bestand

24.11.2008







M 1: 1.250

König + Partner
Freie Landschaftsarchitekten
Welzheimer Straße 13 70188 Stuttgart
Tel. 0711/9905173 Fax 0711/9905174
e-mail info@koenig-partner-mail.de





Zeichenerklärung

-  Geltungsbereich B-Plan
-  Biotop nach § 32 NatSchG
-  Pflanzzwang 1 (pz1): Gehölzstreifen zur Randeingrünung
-  Pflanzzwang 2 (pz2): Straßenbegleitgrün
-  Pflanzzwang 4 (pz4): Einzelbaum
-  FNL1: Fläche für Naturschutz und Landespflege: Anlage Wassergraben, Entwicklung Hochstaudenflur
-  FNL2: Fläche für Naturschutz und Landespflege: Erhaltung Bachsaum
-  Verkehrsrün: Wiese
-  Verkehrsrün: Einzelbeete, kleine Grünflächen
-  Bebaubare Fläche
-  Straße
-  Öffentliche Stellplätze
-  Fußweg, Radweg, Wirtschaftsweg befestigt
-  Unbefestigter Wirtschaftsweg

Stadt
Süssen

Umweltbericht "Schelmenwasen - Erweiterung"

Karte 2: Planung

24.11.2008

M 1: 1.250

König + Partner
Freie Landschaftsarchitekten
Welzheimer Straße 13 70188 Stuttgart
Tel 0711/9905173 Fax 0711/9905174
e-mail info@koenig-partner-mail.de

