

Gemeinde Süßen
Kreis Göppingen

Nr. 178

Akten über
Bebauungsplanänderung
Stiegelwiesen
(Sudetenstr. 20)

Plan LS

Nr. 178

" S T I E G E L W I E S E N "








B e b a u u n g s p l a n ä n d e r u n g
a n d e r S u d e t e n s t r a ß e

(Änderung erfolgt nur im zeichnerischen Teil, siehe genehmigter
Bebauungsplan vom 22. Dez. 1967, über Flst. 817)

T e x t t e i l

1. Das gesamte Plangebiet ist reines Wohngebiet (WR), gem. § 3 BauNVO.
2. a Die Zahl der Vollgeschosse I (Für Flst. 817),
die Zahl der Vollgeschosse II als Höchstgrenze
- b Grundflächenzahl = GRZ = 0,4, Geschoßflächenzahl = GFZ = I = 0,4
II = 0,7
3. Bauweise: offene Bauweise
4. Dachform: Satteldach (SA) 25 - 35 °
5. Grenzabstände: Nach bisheriger Regelung im Bundesbaugesetz u.
Landesbauordnung
6. Straßensvisiere: Siehe Einschrieb im Plan.
Höhenangaben im alten System.

Z e i c h e n e r k l ä r u n g

	Fahrbahn
	Gehweg
	WR (Reines Wohngebiet)
	Baugrenze vorhanden
	Baugrenze geplant
	Baugrenze aufgehoben
	Grenze des räumlichen Geltungsbereichs