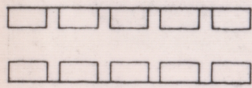



# LEGENDE




Leitungsrecht Neckarwerke



STB-Mast




Firstrichtung




Grenze des räumlichen Geltungsbereiches




Abgrenzung unterschiedlicher Nutzung



bestehende Grundstücksgrenzen



projektierte Grundstücksgrenzen



Leitungsrecht für Abwasserleitung der Gemeinde

Schacht-Nr.

817


gepl.



vorh.




$\phi 400\text{mm}$




Hauptkanal mit  $\phi$ , Kontrollschacht u. Fließrichtung


NW 100



Wasserleitungen mit  $\phi$  u. Hydrant



vorhandene Böschungen




geplante Böschungen - für Einschnitte und Auffüllungen




freizuhaltende Sichtflächen

## PFLANZFLÄCHEN



Fläche zum Anpflanzen von Bäumen und Sträuchern



Fläche zur Bindung und Erhaltung vorhandener Bäume und Sträucher



vorhandene Bäume erhalten



Bäume, Pflanzgebot



vorhandene Sträucher erhalten



Sträucher, Pflanzgebot

E3

Geländeschnitte

Der Plan wird vervollständigt durch Textteil vom 25.11.1982 / 20 10 83

II Änderungen