

13

nach

KREIS: GÖPPINGEN
GEMEINDE: RECHBERGHAUSEN
GEMARKUNG:

BEBAUUNGSPLAN FRIEDHOFERWEITERUNG

10. 1. 73

Friedhof

KREIS: GÖPPINGEN
GEMEINDE: RECHBERGHAUSEN
GEMARKUNG:

BEBAUUNGSPLAN


FRIEDHOFERWEITERUNG

Lageplan u. Textteil


Zeichenerklärung:




Öffentliche Park- und Grünflächen als Bestandteil von Verkehrsanlagen, i.S.v. § 127 (2) 3 BBauG



Grenze des räumlichen Geltungsbereichs des Bebauungsplans (§ 9 Abs. 5 BBauG)



Grünflächen (Friedhof)
(§ 5 Abs. 2 Nr. 5 und § 9 Abs. 1 Nr. 8 BBauG)



Kennzeichnungen und nachrichtliche Übernahmen
(§ 9 Abs. 4 BBauG)

Verfahrensvermerke:

Entwurf mit Begründung gem. § 2 Abs. 6 BBauG öffentl. ausgelegt vom _____ bis _____
Ort u. Zeit der öffentl. Auslegung bekannt gemacht am _____ bzw. vom _____ bis _____ durch _____
Als Satzung gem. § 10 BBauG vom Gemeinderat beschlossen am _____
Genehmigt gem. § 11 BBauG vom _____ mit Erlaß vom _____ Nr. _____
Öffentl. ausgelegt mit Begründung gem. § 12 BBauG vom _____ bis _____
Genehmigung sowie Ort u. Zeit d. öffentl. Auslegung bek. gem. am _____ bzw. v. _____ bis _____ durch _____
In Kraft getreten am _____

Rechberghausen, den _____ 19__

Bürgermeister

Textteil:

1. PLANUNGSRECHTLICHE FESTSETZUNGEN: (§ 9 Abs. 1 BBauG u. BauNVO)
12 Nebenanlagen im Sinne von § 14 BauNVO sind zulässig.

2. AUFZUHEBENDE FESTSETZUNGEN

Alle früher im Plangebiet getroffenen Festsetzungen werden aufgehoben.

GEMEINDE RECHBERGHAUSEN
- ORTSBAUAMT -

Gefertigt:

Rechberghausen, den **12. April 1972**

Maßstab 1:1000

Wasser-Vermt.