

Kreis Göppingen Gemeinde Rechberghausen







Lageplan

zum Bebauungsplan

Kreuzacker

Genehmigt
Göppingen, den 14. März 1965
Landratsamt
Oberregierungsrat

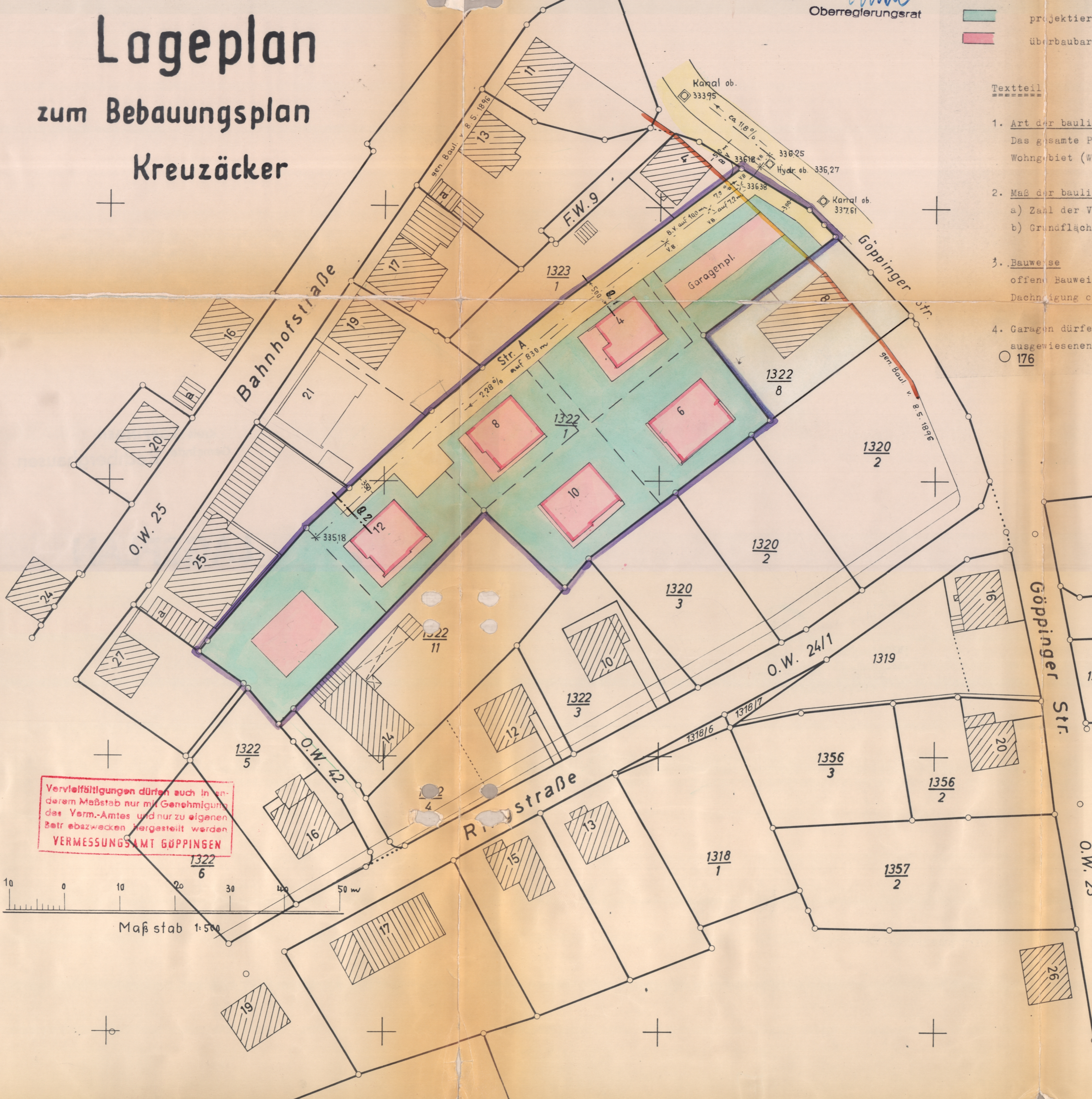
Zeichenerklärung

-  Grenze des Plangebiets
-  Verkehrsflächen und Straßenbegrenzungslinien
-  genehmigte Baulinien
-  aufzuhebende Baulinien
-  projektiertes Bauverbot
-  überbaubare Grundstücksflächen

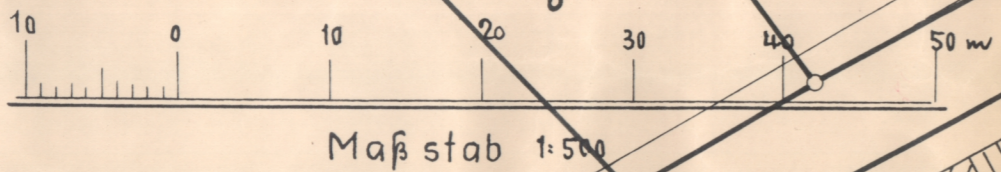
Textteil

1. Art der baulichen Nutzung
Das gesamte Plangebiet ist allgemeines Wohngebiet (WA)
2. Maß der baulichen Nutzung
a) Zahl der Vollgeschosse 2
b) Grundflächenzahl (GRZ) 0,4
3. Bauweise
offene Bauweise
Dachneigung ca. 30°
4. Garagen dürfen nur auf dafür besonders ausgewiesenen Flächen erstellt werden.

○ 176



Vervielfältigungen dürfen auch in anderem Maßstab nur mit Genehmigung des Verm.-Amtes und nur zu eigenen Betr. bezwecken hergestellt werden
VERMESSUNGSAMT GÖPPINGEN



STAATL. VERMESSUNGSAMT GÖPPINGEN
18. März 1964
M. Jirfas

○ 175