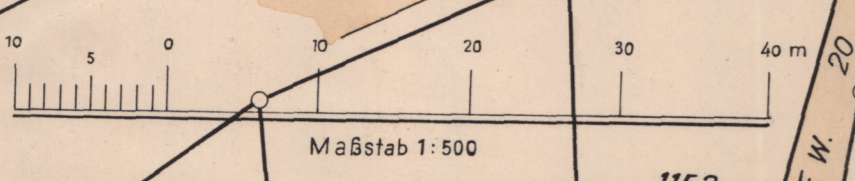
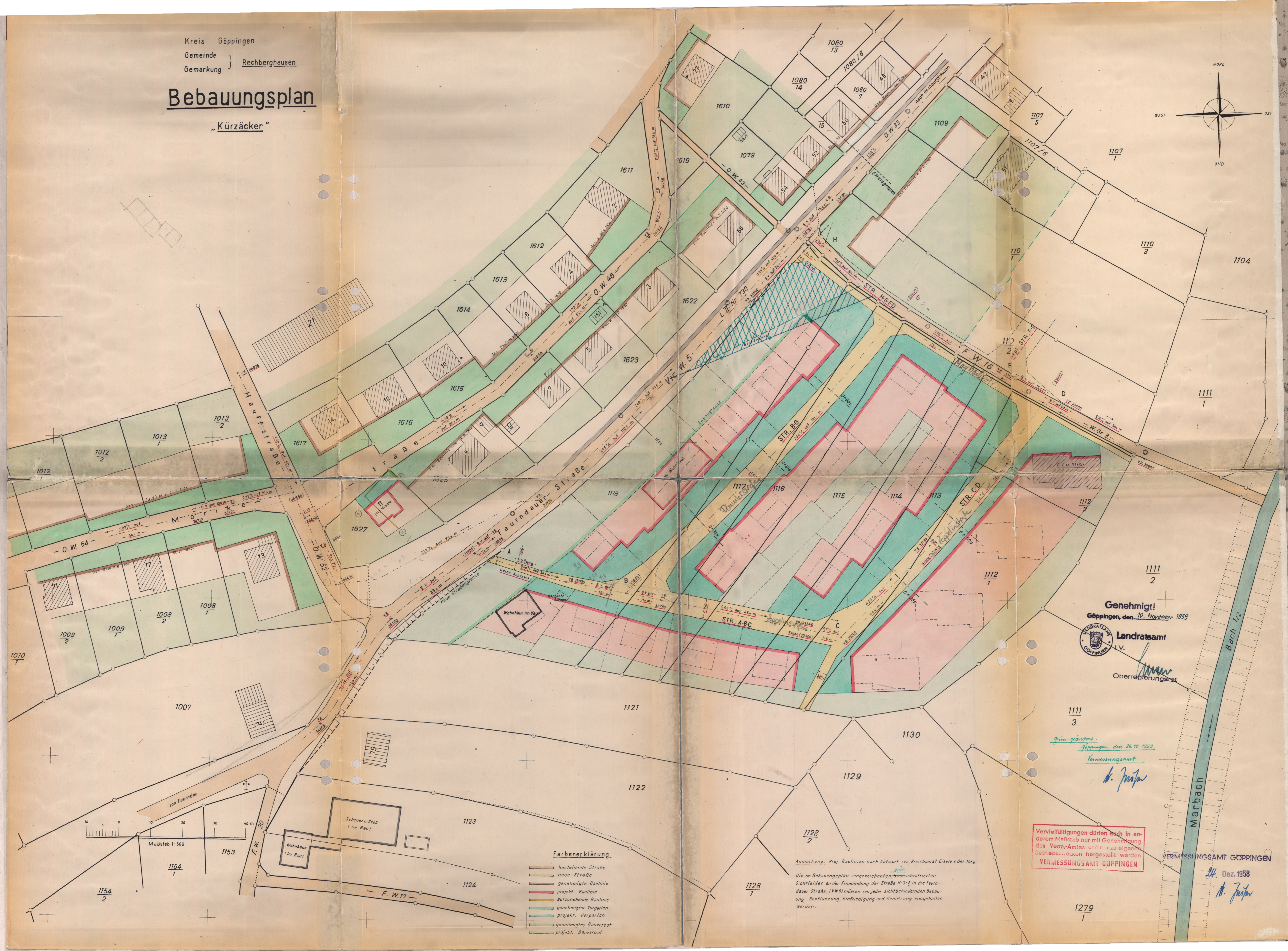
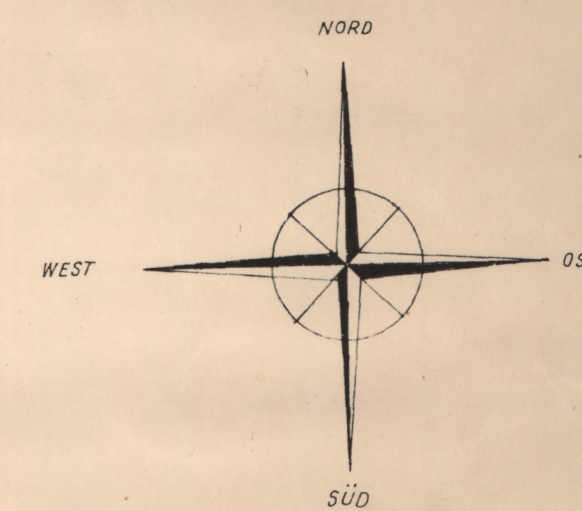


Kreis Göppingen
 Gemeinde } Rechberghausen
 Gemarkung }

Bebauungsplan

„Kürzäcker“



- Farbenerklärung.**
- bestehende Straße
 - neue Straße
 - genehmigte Baulinie
 - projekt. Baulinie
 - aufzuhobende Baulinie
 - genehmigter Vorgarten
 - projekt. Vorgarten
 - genehmigtes Bauverbot
 - projekt. Bauverbot

Anmerkung: Proj. Baulinien nach Entwurf von Kreisbaurät Eisele v. Okt. 1955.
 Die im Bebauungsplan eingezeichneten, ^{grün} schraffierten Sichtfelder an der Einmündung der Straße H-G-F in die Faurndauerstraße, (KWS) müssen von jeder sich behindernden Bebauung, Bepflanzung, Einfriedigung und Benutzung freigehalten werden.

Genehmigt!
 Göppingen, den 10. November 1959
 Landratsamt
 v.
 Oberregierungsrat

grün geändert:
 Göppingen, den 28.10.1959
 Vermessungsamt
 H. Jäger

Vervielfältigungen dürfen auch in anderem Maßstab nur mit Genehmigung des Verm.-Amtes und nur zu eigenen Betriebszwecken hergestellt werden.
 VERMESSUNGSAMT GÖPPINGEN

VERMESSUNGSAMT GÖPPINGEN
 24. Dez. 1958
 H. Jäger