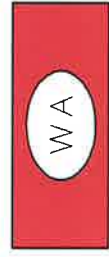



PLANZEICHEN:



Allgemeine Wohngebiete




Straßenverkehrsfläche



Grenze des räuml. Geltungsbereichs des Bebauungsplans



Baugrenze



Abgrenzung unterschiedlicher Nutzung

Füllschema der Nutzungsschablone

Baugebiet	Zahl der Vollgeschosse
GRZ	Bauweise
GFZ	Dachneigung
	Firsthöhe
	Traufhöhe

Katasterplanstand vom 18.01.2007

Rechberghausen, den *12.9.07*.....

Gemeinde Rechberghausen
 Amtsgasse 4 73089 Rechberghausen 07161/50112 Fax 50111

INDEX:	ÄNDERUNGEN:	DATUM:	ÄNDERUNGEN:
PLANUNG: ZOLLER ARCHITEKTEN BDA			
SENEFELDERSTRASSE 37/2 70176 STUTTGART TEL: 0711/294801 FAX: 0711/292810 EMAIL: MAIL@ZOLLER-ARCHITEKTEN.DE			
PROJ.NR.	GEZEICHNET:	BEARBEITET:	GEPRÜFT:
BEBAUUNGSPLAN		PROJEKTNUMMER	
VORDERFELD		PLAN-NR.	
		MAßSTAB	M 1 : 500
		DATUM:	31.07.2007
GEZEICHNET:	GEPRÜFT:		
<i>[Signature]</i>	<i>[Signature]</i>		
ZUSÄMMEND ZUR KENNNTNIS GENOMMEN:			