










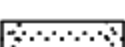



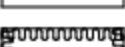














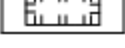







## PLANZEICHEN:

	Fläche für die Landwirtschaft
	öffentliche Grünflächen
	private Grünflächen
	Strassenverkehrsflächen
	Gehwege, Geh- und Radwege
	Flächen für den Gemeinbedarf
	Gemischte Bauflächen
	Wasserflächen
	Grenze des räuml. Geltungsbereichs des Bebauungsplans
	Baugrenze
	Baugrenzen für nebenstehende Nutzungen in öffentlicher Grünfläche (Landschaftspark)
	Flächen für Sport und Spielanlagen
	Umgrenzung Schutzgebiet: § 24a - Biotop, Feldhecke-, Ufergehölz
	Entfernung Ufergehölz, Feldgehölz
	Fläche für Retentionsfilterbecken
	Fläche für die Wasserwirtschaft (nach § 9 Abs.1 Nr. 16 BauGB)
	Leitungsrechte
	Abgrenzung unterschiedlicher Nutzung
	Stellplätze, Garage
	Öffentliche Parkfläche
	Kulturellen Zwecken dienende Gebäude und Einrichtungen
	Sportlichen Zwecken dienende Gebäude und Einrichtungen
	Kindergarten
	Spielanlage
	Erhaltung: Bäume
	Anpflanzen: Bäume Standort nicht festgesetzt
	Anpflanzen: Bäume
	Anpflanzen: sonst. Bepflanzung: Feldgehölze
	Bestehende Nadelbäume sind durch naturnahe Ufergehölze zu ersetzen
	Umgrenzung: neue Feldgehölze und Schutzgebiete gemäss Umweltericht vom 17.3.2005
	Mit (Geh-, Fahr-) und Leitungs- rechten zu belastende Flächen
	Flutmulde
	Entfernung Ufergehölz, Feldgehölz
	Bodendenkmal (Merowingergräber) (vermutet)
	Unterbauung mit Tiefgarage
	Zaun