




Bebauungsplan „Im Tal“

M.1:500

Zeichenerklärung:

-  Grenze des Planungsgebiets
-  festzustellende Baulinien
-  von der Überbauung freizuhaltende Flächen

Die schraffierten Sichtfelder müssen von jeder sichtbehindernden Bebauung, Bepflanzung, Einfriedigung und Benutzung freigehalten werden.

*blau geändert:
Großsachsenheim, den 1. Febr. 1963
Stadtbauamt 2*

Mindenk

Genehmigt

Ludwigsburg, den 21. 5. 63

Landratsamt
in Vertretung



for

B.

Gefertigt:
Bietigheim, den 18. 7. 1962
Staatliches Vermessungsamt

Handwritten signature
Ob.Reg.Verm. Rat