

Kreis Ludwigsburg
Stadt Großsachsenheim
Gemarkung Großsachsenheim







Nord

Bebauungsplan-Änderung

"Östlich der Mühlstraße"

betr. Flst. 1192/1 und 1194/1

Zeichenerklärung

-  Grenze des Planungsgebiets
-  herausfallende Baugrenzen (gen. am 14.7.1964)
-  von der Überbauung freizuhaltende Flächen
-  festzustellende Baugrenzen
-  Zahl der Vollgeschosse
-  Firstrichtung

Textteil: Siehe Bebauungsplan "Östl. der Mühlstrasse"
vom 18.2.1964, gen. am 14.7.1964.

Gefertigt:

Bietigheim, den 8. 11. 1965

Staatliches Vermessungsamt

Keoz
Ob.Reg.Vermessungsrat

