







 Stadtverwaltung Uchingen
 Kirchstraße 2
 73066 Uchingen

Digitale Version des Originalplanes
 Maßstab 1:500 (1 cm : 5.00 m)
 Datum 23.06.2006



Zeichenerklärung

	Grenze des räumlichen Geltungsbereichs	§ 9 (7) BauGB
	Einfahrverbot	§ 9 (1) BauGB
	Fahrbahn	§ 9 (1) 11 BauGB
	Pflanzstreifen mit Gebot (pflanzen)	§ 9 (1) 25 a BauGB
	Bäume	
	Geh- Fahr- und Leitungsrecht	§ 9 (1) 21 BauGB
	Baugrenze	§ 23 (3) BauNVO

Art und Maß der baulichen Nutzung

GE	Gewerbegebiet	§ 8 BauNVO
	Höhe der baulichen Anlagen	§ 18 BauNVO
GRZ	Grundflächenzahl	§ 19 BauNVO
BM	Baumassenzahl	§ 21 BauNVO
o	Offene Bauweise	§ 22 BauNVO
FLD	Flachdach	§ 74 (1) LBO
EGH	Maximale Erdgeschossfußbodenhöhe	
	Höhenlage über NN	§ 74 (1)1 LBO